



Memoriál Rudolfa Kouřila

DOPORUČENÉ TRASY PRO SEZNAMOVACÍ JÍZDY

RZ 1/4, RZ 2/5, RZ 3/6 a SHAKEDOWN

RZ 1/4 POPICE

Od cíle RZ pokračujte do obce Uherčice na hlavní komunikaci, odbočte vpravo a přes Starovice a Hustopeče se vraťte na start RZ. Viz. mapa pátek, modrá barva přejezdu.

RZ 2/5 KŘEPICE

Od cíle RZ pokračujte do obce Nový Dvůr (v obci dodržujte 20km/h) a na hlavní komunikaci, odbočte vlevo a vraťte se na start RZ. Viz. mapa pátek, žlutá barva přejezdu.

RZ 3/6 VLČÍ DOLINA – KURDĚJOV

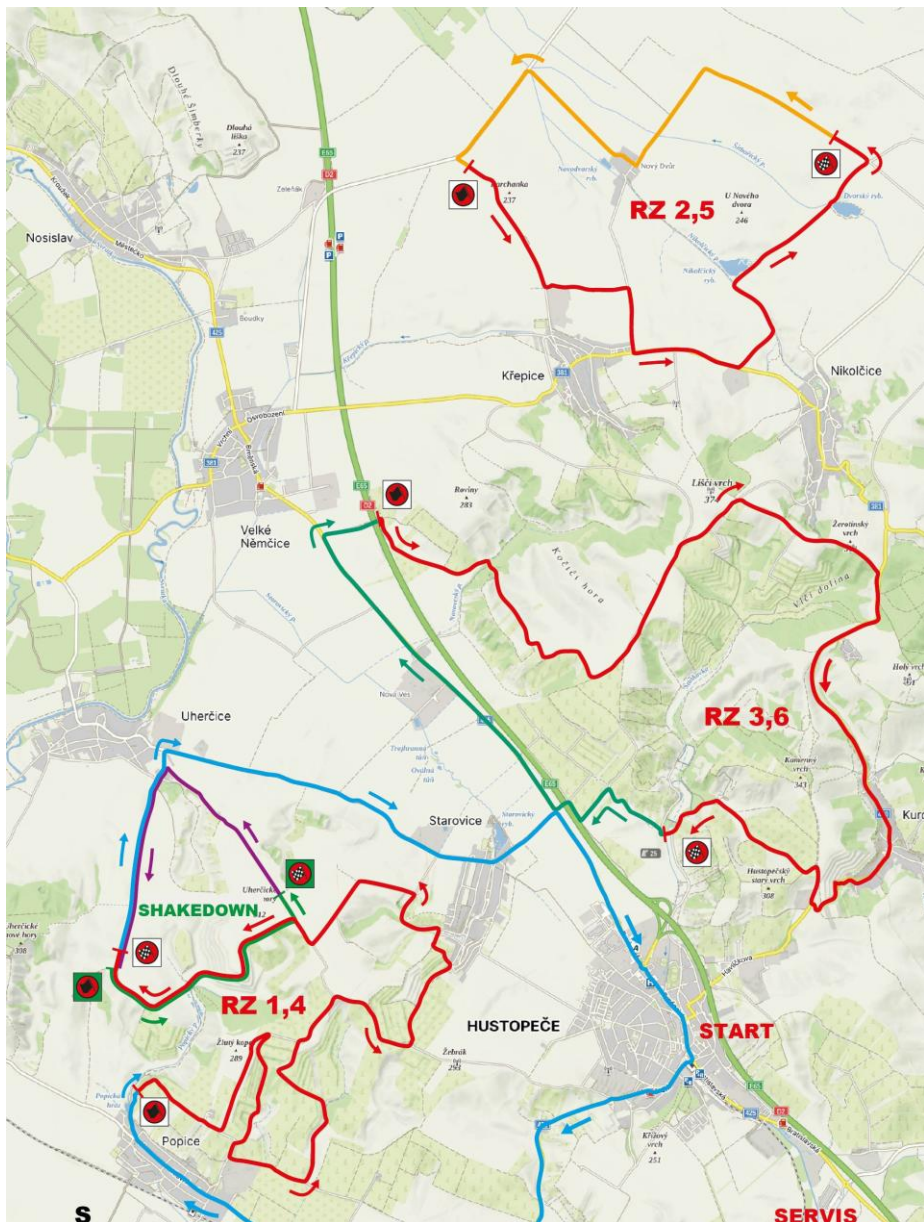
Na konci RZ vyjedte na pozici na hlavní silnici, odbočte doprava a následně z hlavní odbočte na start RZ.

Viz. mapa pátek, zelená barva přejezdu.

SHAKEDOWN

Od cíle pokračujte rovně do obce Uherčice a následně odbočte doleva a pokračujte na start RZ. Dodržujte omezenou rychlost 30 km/h v neoznačené obydlené části Uherčic.

Viz. mapa pátek, fialová barva přejezdu.



Upozorňujeme, že ve dnech 11.6. a 12. 6. 2026 nebude umožněn průjezd uzavřenou částí vinogradů společnosti ZEMAX Šitbořice, která je součástí přejezdu sobotní etapy mezi cílem RZ 8/11 a startem RZ 9/12. Průjezd dle itineráře bude umožněn pouze v sobotu 13.6.2026.

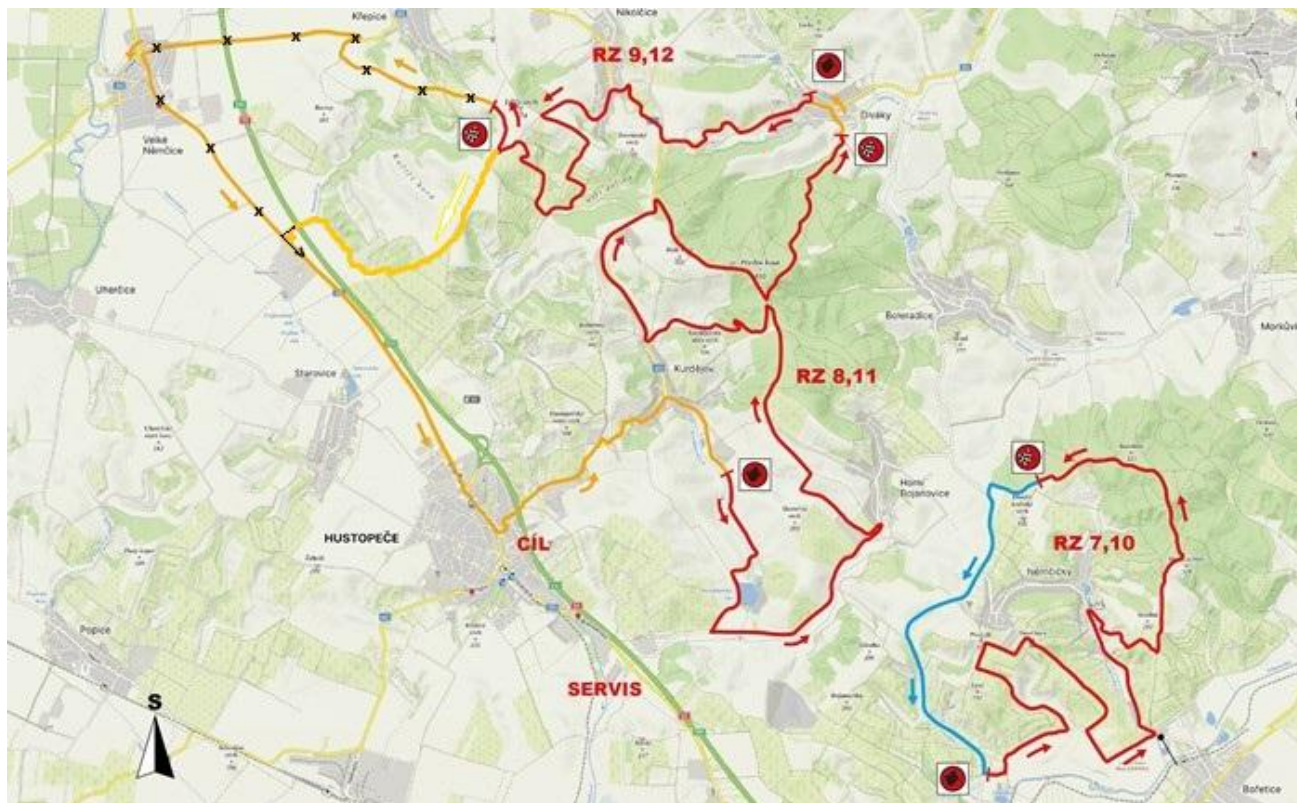
**DODRŽUJTE PEČLIVĚ RYCHLOSTNÍ OMEZENÍ V RÁMCI SEZNAMOVACÍCH JÍZD, KTERÉ JSOU
VYZNAČENY NA DANÝCH ÚSECÍCH V ITINERÁŘI I FYZICKY NA TRATÍCH
DBEJTE ZVÝŠENÉ OPATRNOSTI!
NA TRATÍCH V DOBĚ SEZNAMOVACÍCH JÍZD SE POHYBUJÍ CYKLISTÉ A CHODCI.**



Memoriál Rudolfa Kouřila


DOPORUČENÉ TRASY PRO SEZNAMOVACÍ JÍZDY

RZ 7/10, RZ 8/11 a RZ 9/12



RZ 7/10 VELKÉ PAVLOVICE – NĚMČIČKY

Od cíle RZ pokračujte na hlavní silnici, odbočte doleva a okolo obce NĚmčičky se vraťte na start RZ před obcí Velké Pavlovice.

Viz mapa sobota, modrá barva přejezdu. 

RZ 8/11 KURDĚJOV – DIVÁKY + RZ 9/12 DIVÁKY – NIKOLČICE

Velice doporučujeme trénovat tyto dvě RZ spolu za sebou. Od cíle RZ 8/11 pokračujte do obce Diváky, odbočte doprava a na hlavní silnici doleva, pokračujte po hlavní silnici směr Šitbořice až na start RZ 9/12. Jízda v protisměru je dovolena. Pokračujte po RZ 9/12 až do STOP této RZ, zde se otočte, pokračujte v protisměru RZ max. rychlostí 30 km/h až do pozice 22 strana 2-39. Zde pokračujte rovně (v protisměru RZ 3,6) po asfaltové komunikaci až na hlavní cestu na pozici 23 strana 1-26. Zde se napojíte na vyznačený přejezd zpět na start RZ 8/11. Žádáme vás o striktní dodržování 30 km/h v zóně Kurdějov při příjezdu na start RZ 8/11.

Viz mapa sobota, žlutá barva přejezdu. 

Upozorňujeme, že ve dnech 11.6. a 12. 6. 2026 nebude umožněn průjezd uzavřenou částí vinných hradů společnosti ZEMAX Šitbořice, která je součástí přejezdu sobotní etapy mezi cílem RZ 8/11 a startem RZ 9/12.

Průjezd dle itineráře bude umožněn pouze v sobotu 13.6.2026.

**DODRŽUJTE PEČLIVĚ RYCHLOSTNÍ OMEZENÍ V RÁMCI SEZNAMOVACÍCH JÍZD,
KTERÉ JSOU VYZNAČENY NA DANÝCH ÚSECÍCH V ITINERÁŘI I FYZICKY NA TRATÍCH
JEDNOTIVÝCH RZ**

**DBEJTE ZVÝŠENÉ OPATRNOSTI!
NA TRATÍCH V DOBĚ SEZNAMOVACÍCH JÍZD SE POHYBUJÍ CYKLISTÉ A CHODCI.**



PROGRAM SEZNAMOVACÍCH JÍZDY AGROTEC PETRONAS RALLY 2026

Memoriál Rudolfa Kouřila

Časový rozpis seznamovacích jízd / Time table race			
SS/RZ	Délka km	Čtvrtek 11.06.2026	Pátek 12.06.2026
1/4 Popice	13,95	07.00 – 18.00	NE/NO
2/5 Křepice	07,10	07.00 – 19.00	NE/NO
3/6 Vlčí dolina – Kurdějov	13,91	12.30 – 20.00	NE/NO
7/10 Velké Pavlovice – Němčičky	13,50	07.00 – 19.00	NE/NO
8/11 Kurdějov – Diváky	18,52	07.00 – 12.00	07.00 - 09.00
9/12 Diváky – Nikolčice	8,75	07.00 – 12.00	07.00 - 09.00
SHAKEDOWN	2,96	18.30 – 20.00	NE/NO
Povolení jízdy v protisměru / Allowed drive in opposite direction			
1/4 Popice		NE / NO	
2/5 Křepice		NE / NO	
3/6 Vlčí dolina – Kurdějov		NE / NO	
7/10 Velké Pavlovice – Němčičky		NE / NO	
8/11 Kurdějov – Diváky		NE / NO	
9/12 Diváky – Nikolčice		ANO / YES Od km 0,11 do km 0,00 START Od km 9,40 STOP do 8,11 km	
SHAKEDOWN		NE / NO	
Úseky se sníženou maximální rychlostí mimo míst daných dopravním značením (vyznačeno v itineráři) / Sections with reduced maximum speed outsider sections marked with road signs (marked in the road book):			
SS/RZ	Maximální stanovená rychlost / Maximum speed 50 km/h, 30 km/h	Od / From km	Do / To km
1/4 Popice		ANO/YES START – STOP 50 km/h	
2/5 Křepice		ANO /YES START – STOP 50 km/h	
3/6 Vlčí dolina – Kurdějov		ANO /YES od km 4,72 do km 7,16 a od km 11,65 do STOP 50 km/h from km 4,72 to km 7,16 and from km 11,65 to STOP 50 km/h	
7/10 Velké Pavlovice – Němčičky		ANO /YES od km 8,34 km u koupaliště Němčičky do STOP 30 km/h from km 8,34 km bathing place Němčičky to STOP 30 km/h	
8/11 Kurdějov – H. Bojanovice - Diváky		ANO/YES Od/from km 0,00 km start do/to km 2,48 50 km/h Od/from km 5,44 do/to km 5,85 50 km/h Od/from km 8,30 do/to km 9,33 50 km/h Od/from km 9,37 do/to km 11,54 30 km/h Od/from km 14,04 do/to CÍL/FINISH km 18,52 50 km/h	
9/12 Diváky – Nikolčice		ANO /YES Od/from km 3,18 do/to 3,42 50 km/h Od/from km 3,42 do/to 3,92 30 km/h Od/from km 3,92 do/to STOP 50 km/h	

V případě poškození povrchu na šotolinových úsecích při seznamovacích jízdách bude povrch před závodem upraven.

In case of damaged surface on the gravel parts of the stages after recce, surface will be repaired before the race.